


尾鷲ええとこ プチマップ

Owase Nice view point Map

行ってみま
見てみま
ちょこっと寄れるところから
奥深いところまで
心に残してもらいたい
尾鷲のいろんな景色を
紹介しています。
協同組合尾鷲観光物産協会




3
奥地(オコチ)の滝
九鬼は滝の宝庫。コミュニティセン
ター脇の宮の谷川溪谷を行くと、お
こちの滝、ナメラの滝、ピシヨの滝
の3つの滝に出会えます。>尾鷲市
九鬼町 ※現在このルートは砂防工事
のため令和7年度までの間、通行禁止と
なっております。



9
名柄ビーチの芝生
三木里ビーチの隣に川をはさんで続
く名柄ビーチ。芝生エリアではヨガ
のワークショップが行われることも。
>尾鷲市名柄町



10
三木里ビーチ
白砂青松の美しい海岸線が約400m
にわたり続きます。夏には海水浴や
キャンプの人でにぎわいます。松は
徳川八代將軍吉宗が紀州藩主であ
った1712年に防風林として植えたとさ
れる黒松で、大きなもので樹齢270
年、高さ15m、幹周り4.4mと記され
ています。>尾鷲市三木里町



11
野鳥の小径
全長1048mの散策路には、シイの
大木やカシ、ヤマモモなどが見ら
れ、ホルトノキやバクチノキと
いった珍しい樹木もあります。
展望台からは三木里の町が一望
できます。照葉樹の森の中を野
鳥たちのさえずりを聴きながら
歩いてみませんか。
>尾鷲市三木里町



16
梶賀の日の出スポット
梶賀のまちへ向かうトンネルを抜け
ると、太平洋の海原を眺望できる絶
景ポイントです。お正月には初日の
出も。>尾鷲市梶賀町



13
飛鳥神社
1200年以上の歴史があ
ると伝わる飛鳥神社。
楠や杉などに覆われた
樹叢は県の天然記念物
に指定されており、最
も大きなクスノキは幹
周り13.4m、県内第3
位の巨木です。>尾鷲
市曾根町610



中心部拡大
尾鷲市
尾鷲北IC
尾鷲南IC
尾鷲港
尾鷲湾
大曾根駅
JR紀勢本線
松本堤防からの眺め



13
飛鳥神社
1200年以上の歴史があ
ると伝わる飛鳥神社。
楠や杉などに覆われた
樹叢は県の天然記念物
に指定されており、最
も大きなクスノキは幹
周り13.4m、県内第3
位の巨木です。>尾鷲
市曾根町610




15
城山公園からの眺め
城山公園から賀田湾の絶景が一望
できます。4月には一帯を埋め尽くす
美しいムラサキオネツツジが楽しめ
ます。>尾鷲市曾根町



14
城山公園への道
城山公園へと続く細い生活道。途中
にはJR線を跨ぐ陸橋があり、運がよ
ければ写真のような光景にめぐりあ
えるかも。>尾鷲市曾根町



16
梶賀の日の出スポット
梶賀のまちへ向かうトンネルを抜け
ると、太平洋の海原を眺望できる絶
景ポイントです。お正月には初日の
出も。>尾鷲市梶賀町



15
城山公園からの眺め
城山公園から賀田湾の絶景が一望
できます。4月には一帯を埋め尽くす
美しいムラサキオネツツジが楽しめ
ます。>尾鷲市曾根町



8
三木浦マリナーパーク
2004年に完成したマリナーパークは、
シャワーやトイレが完備されてお
り、綺麗な砂浜が自慢のビーチです。
>尾鷲市三木浦町



14
城山公園への道
城山公園へと続く細い生活道。途中
にはJR線を跨ぐ陸橋があり、運がよ
ければ写真のような光景にめぐりあ
えるかも。>尾鷲市曾根町



1
須賀利のまち並み
尾鷲湾の北部に突き出た半島にあ
る須賀利。背後を深い山々に囲ま
れ、瓦屋根の民家が山から海へひ
しめくように軒を連ねる風景は壮
観で、昔懐かしい漁村風景を残し
ています。にほんの里100選にも選
ばれています。>尾鷲市須賀利町



2
松本堤防からの眺め
地元では通称「ムーミン島」として
親しまれる佐波留島。島全体がク
ロマツやスタジイなどの暖地性常緑
樹林に覆われ、さまざまなサギが生
息し、日本最大級のコロニーを形成
しています。>尾鷲市行野浦



4
九木神社
九鬼氏の祖九鬼隆治が正平年間
(1346~)に宮の谷に氏神天満宮を
創建後、寛文2(1662)年に現在地に
移設。九鬼水軍に関わる弓、長刀、
石灯籠など歴史的遺物が多く、樹叢
は天然記念物に指定されています。
>尾鷲市九鬼町1028-1



6
木名峠狼煙場跡
江戸初期に設置された外国船に対
する海岸防備のために狼煙をあげた場
所です。明治2年(1869)に狼煙場は
廃止、同時に取り壊したものが多く
ですが、木名峠の場合は雑木林に守
られ、創設当時の姿を今に残して
います。>尾鷲市早田町



7
三木浦のまち並み
静かな入江を囲む三木浦。山の斜面
に沿って段々に民家が立ち並び、海
には鯛養殖の筏が並ぶ漁村の風景です。
>尾鷲市三木浦町



12
古江のまち並み
海沿いの斜面に家々が立ち並び古江
の町の。集落の最上段にある古江神
社からは賀田湾の素晴らしい景色が望
めます。>尾鷲市古江町






D 岩屋堂
天狗倉山の中腹にあり「西国三十三所名所図会」には「天狗巖窟」と紹介されている自然を生かした姿で佇む霊場。巨岩に守られるよう、ご本尊の聖観音石像と三十三体の観音石仏がずらりと並びます。>尾鷲市南浦



E 馬越不動滝
深い緑の中、緩やかに流れ落ちる馬越不動滝。その横の岩肌をくりぬいてつくられた祠には、不動明王と役行者が祀られています。>尾鷲市南浦




H 尾鷲神社の大楠
スサノオノミコトを祀る神社。境内には樹齢千年以上と言われている大楠があり、県の天然記念物に指定されています。毎年2/1~2/5には「ヤーヤ祭り」があり、尾鷲の町がにぎわいます。>尾鷲市北浦町12-5



I 高町の古井戸
細い路地の真ん中にある共同井戸。昔は水を汲みにくる近隣住民で賑わったであろう古井戸には、現在弘法大師が祀られています。>尾鷲市朝日町



K 土井竹林
手掘りのトンネルを抜けると静寂に包まれた竹林があります。江戸時代からの林業家「土井家」が薩摩から移植した孟宗竹などの見事な竹林です。>尾鷲市南浦1-21



J 中村山公園からの眺め
尾鷲市街地の中央に位置する標高50mほどの小高い山。頂上には公園や天文館があり、街並みや尾鷲湾を見下ろすことができます。>尾鷲市中村町10



M やのはま道
熊野古道・やのはま道沿いには雁木のある家や灰がまなどが見られ、昔の人々の生活が忍ばれます。>尾鷲市矢浜1丁目




C みかん山農道からの眺め
天狗倉山の南斜面に広がる甘夏みかんの段々畑は、5月頃には白い花が甘く香ります。見晴らしも抜群。散歩やサイクリングに最適。>尾鷲市南浦



B みかん山の東屋
見晴らしがよく、景色が素晴らしいため休憩場所に最適です。>尾鷲市南浦



A 小渡鹿岬から拝む日の出
日本の朝日百選にも選ばれている絶景の地。元旦には佐波留島(ムーミン島)と桃頭島の間から太陽が昇ります。>尾鷲市南浦



G 天満築港の船溜まり
小さな漁船がひしめきあい停泊しています。>尾鷲市天満浦



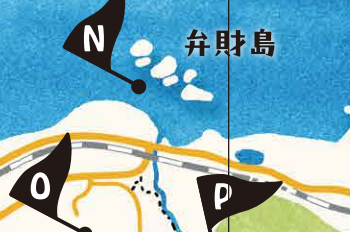
F 天満浦堤防から見る朝日
天満浦堤防から見る朝日。海から昇る朝日は2月中旬~3月、九月中旬~10月の期間に見ることができます。>尾鷲市天満浦




L 瀬木山の岸壁
週末になると釣り人でにぎわう尾鷲湾瀬木山の岸壁。目の前にはムーミン島が見え、釣りをしなくてもぼーっとたずむのもおすすめです。>尾鷲市瀬木山町1



N 弁財島
尾鷲湾に面して赤い鳥居がある弁財島。その名の通り弁財天を祀る島で、地元では「べざいさん」と呼ばれ親しまれています。干潮時には歩いて渡ることも。>尾鷲市



Q 大曽根公園の展望台
尾鷲湾をはさみ、天狗倉山や遠くは大台ヶ原まで望むことができます。公園内にある「世界の構園」では、尾鷲市の花であるヤブツバキ2500本と世界の構753種が植樹され、品種により9月頃から5月頃まで花を楽しめます。>尾鷲市大曽根浦



P 村嶋不動滝
熊野古道センター脇に流れる村嶋川沿いの遊歩道を250mほど行くと現れる滝。身近に豊かな自然に触られます。>尾鷲市向井12-4



O 熊野古道センター芝生広場
尾鷲の街並みや、対岸に熊野古道馬越峠を見渡すことができる気持ちの良い空間です。>尾鷲市向井12-4